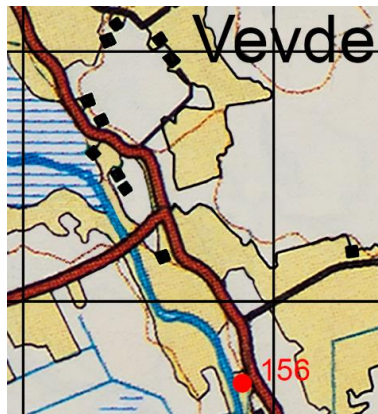


156 Erikslund



Koordinater, RT90: 66 36 675 15 30 900

Andra namn: Braskens

Första kända uppgift: 1918

Övrigt:

I Lantmäteriets historiska kartor i 19-FLÄ-AVS95 (1918) framgår att Öster Vrenninge 3:7 avstyckats till Erik Alfred Brask under antagande av benämningen Erikslund. Gissningsvis efter Erik som kan ha varit soldat Brasks tilltalsnamn.

Fastigheten Östervrenninge 3:7 tillskapades genom avstyckning (1918) från hemmanet Östervrenninge 3:5 som i sin tur bildats genom klyvning av hemmanet Öster Vrenninge 3:4 i hemmanen 3:5 och 3:6 (vid Kviberget).

Fastigheten Öster Vrenninge 3:4 tillhörde Anders-Ers gården i Öster Vrenninge (2:3) vid laga skiftet då ingen bebyggelse fanns på detta ställe.

Vid laga skiftet ägdes Öster Vrenning 3:4 av Gustaf Pettersson (3/44 mtl ÖW n:o 3).

Anders-Ers gården har bytt ägare många gånger:

Oskar Pettersson (f. 4/5 1870) var Gustaf Fläckeruds fader men fick gå ifrån gården. Sedan J.O. Pettersson som sålde 1912 till K. Hjalmar Andersson. (Hfl AIIa:6 sid. 375)

Denne (Hjalmar AS) sålde 1915 ÖW 3:4 till Fridolf Larsson. Fridolf Larsson klöv hemmanet som låg i två skiften, ett vid Svartån och ett vid Kviberget år 1916. Det förra fick då lantmäteribeteckningen ÖW 3:5 och det senare (det vid Kviberget) beteckningen ÖW 3:6.

Mantalen fördelades så att Svartåskiftet sattes till 2/44 i ÖW n:o 3 och Kviberghsskiftet till 1/44. Kanske tidigast efter 1925 eftersom bägge skiftena då verkar ha övertagits av Anders Erik Andersson (han som mutade in och sprängde efter silvermalm vid hans i så fall tillhöriga Kviberghsskifte och därför kallades "Silver-Anders"? Eller gäller detta efterträdaren Karl Axel Andersson?)

På 1907 års fastighetskarta finns ännu inga hus markerade på ÖW 3:5 eller 3:6.

År 1918 avstyckades från ÖW 3:5 av Fridolf Larsson en tomt vid Svartån som fick lantmäteribeteckningen ÖW 3:7. Denna inköptes av soldaten Erik A. Brask i Rörbo som därvid kallade fastigheten "Erikslund". Han hette ju själv Erik! Men eftervärlden har även kallat detta ställe "Braskens".

Eftersom Fridolf Larsson ej verkar ha bott i Fläckebo över huvud taget får man väl förmoda att stugan på ÖW 3:7 uppförts av soldaten Brask medan han bodde i Rörbo och flyttade dit 1918.



Karta

Öfver ligenheten

Erikslund

afskedad från hemmanet

1/2 mantal No 3 Öster Wrenninge Lit. C1c

och

Fläckebo socken, Norrbo härad

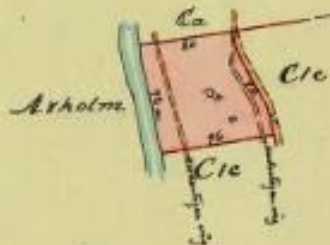
och

Västmanlands län,

upprättad i och för utvärde af fastskattelag år 1918 af

W. Alter Raquette
Distriktsförordn.

Stampselighets R. N. n 3⁵ (Wrenninge östra)
Handlings R. N. n 3⁷ ()




Bevis:

Öfverstående ligenhet innehåller i areal 0,7480 hektar, de underlygande enjarna där i icke ändrade
Stambemäntet, hvarestån ligenheten är afskedad, innehåller enligt handlingar till år 1916 den
10 februari fastställd ägareförklaring
en areal af 13,2301 hektar, hvadan ligenheten omfattar ca 1/18 af stambemäntets hela
areal, hvilket allt härmed till bevis meddelas.

Västerås den 27 Mars 1918

W. Alter Raquette

Skalmått:



100 of verkliga längden.

19-FLÅ-AVS 95